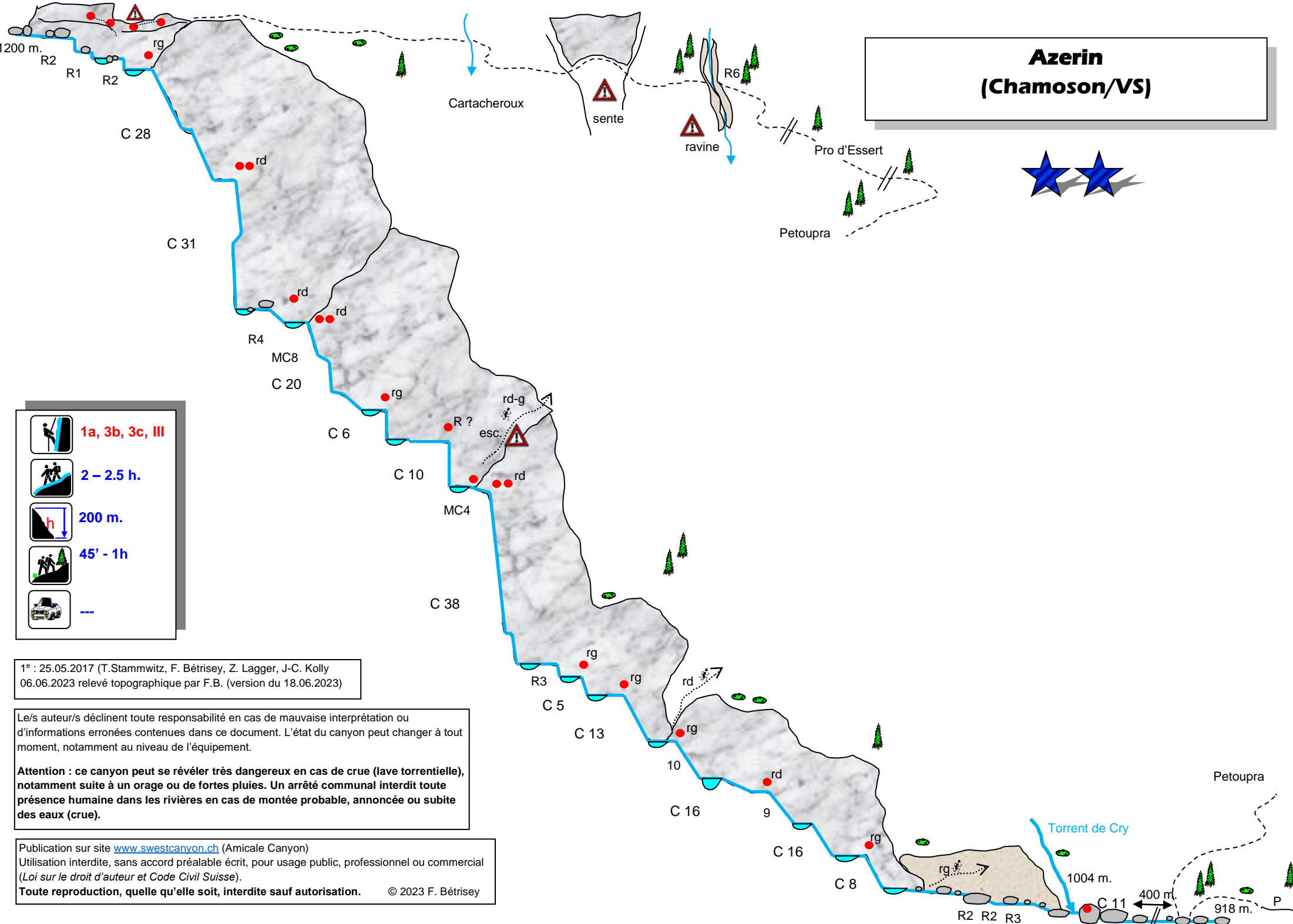







Azerin (Chamoson/VS)



-  **1a, 3b, 3c, III**
-  **2 – 2.5 h.**
-  **200 m.**
-  **45' - 1h**
-  **---**

1° : 25.05.2017 (T.Stammwitz, F. Bétrisey, Z. Lager, J-C. Kolly
06.06.2023 relevé topographique par F.B. (version du 18.06.2023)

Le/s auteur/s déclinent toute responsabilité en cas de mauvaise interprétation ou d'informations erronées contenues dans ce document. L'état du canyon peut changer à tout moment, notamment au niveau de l'équipement.

Attention : ce canyon peut se révéler très dangereux en cas de crue (lave torrentielle), notamment suite à un orage ou de fortes pluies. Un arrêté communal interdit toute présence humaine dans les rivières en cas de montée probable, annoncée ou subite des eaux (crue).

Publication sur site www.swestcanyon.ch (Amicale Canyon)
Utilisation interdite, sans accord préalable écrit, pour usage public, professionnel ou commercial (Loi sur le droit d'auteur et Code Civil Suisse).
Toute reproduction, quelle qu'elle soit, interdite sauf autorisation. © 2023 F. Bétrisey